



**КОМИТЕТ ИМУЩЕСТВЕННЫХ ОТНОШЕНИЙ  
АДМИНИСТРАЦИИ ПЕРМСКОГО МУНИЦИПАЛЬНОГО ОКРУГА**

**РЕШЕНИЕ**

о размещении объектов № 3220

Пермский край  
Пермский округ

22.10.2024

Комитет имущественных отношений администрации Пермского муниципального округа разрешает Акционерному обществу «Газпром газораспределение Пермь» (ИНН 5902183841, ОГРН 1025900512670, почтовый адрес: 614000, г. Пермь, ул. Петропавловская, 43)

размещение объекта «Газопровод давлением до 1.2 Мпа, для размещения которого не требуется разрешения на строительство»

на землях муниципальной собственности

на срок 1 год


Местоположение: расположенных по адресу: Пермский край, Пермский м.о., д. Жебреи, пер. Школьный, к дому 6.

Приложение: схема предполагаемых к использованию земель или части земельного участка.

Особые условия использования:

- 1) При размещении газопровода учесть параметры ширины проезда улично-дорожной сети, во избежание сужения полосы отвода дороги.
- 2) При условии получения разрешения на производство земляных работ.

Заместитель председателя комитета

  
(подпись, печать)

  
М.В. Королева

# Схема предполагаемых к использованию земель или части земельного участка

Объект: Газопровод давлением до 1,2 Мпа, для размещения которого не требуется разрешения на строительство  
 Местоположение: расположенных по адресу: Пермский край, Пермский м.о., д. Жебрен, пер. Школьный, к дому 6

Площадь земель или части земельного участка, кв.м.: 265

Категория земель: земли населенных пунктов

Вид разрешенного использования: -

Описание границ смежных землепользователей:

От точки н1 до точки н4 - земельный участок с кадастровым номером 59:32:1820001:2730

От точки н4 до точки н5 - земельный участок с кадастровым номером 59:32:1820001:3012

От точки н5 до точки н6 - земельный участок с кадастровым номером 59:32:1820001:3077

От точки н6 до точки н7 - земельный участок с кадастровым номером 59:32:1820001:3076

От точки н7 до точки н1 - земельный участок с кадастровым номером 59:32:1820001:2799

### Условные обозначения:



- предполагаемый участок земель, на которых планируется размещение объекта




- границы и номер земельного участка, сведения о которых внесены в ЕГРН



- границы и номер объекта капитального строительства, сведения о которых внесены в ЕГРН

- граница кадастрового квартала



- зоны с особыми условиями использования территории, сведения о которых внесены в ЕГРН

:3У1

- обозначение запрашиваемого земельного участка

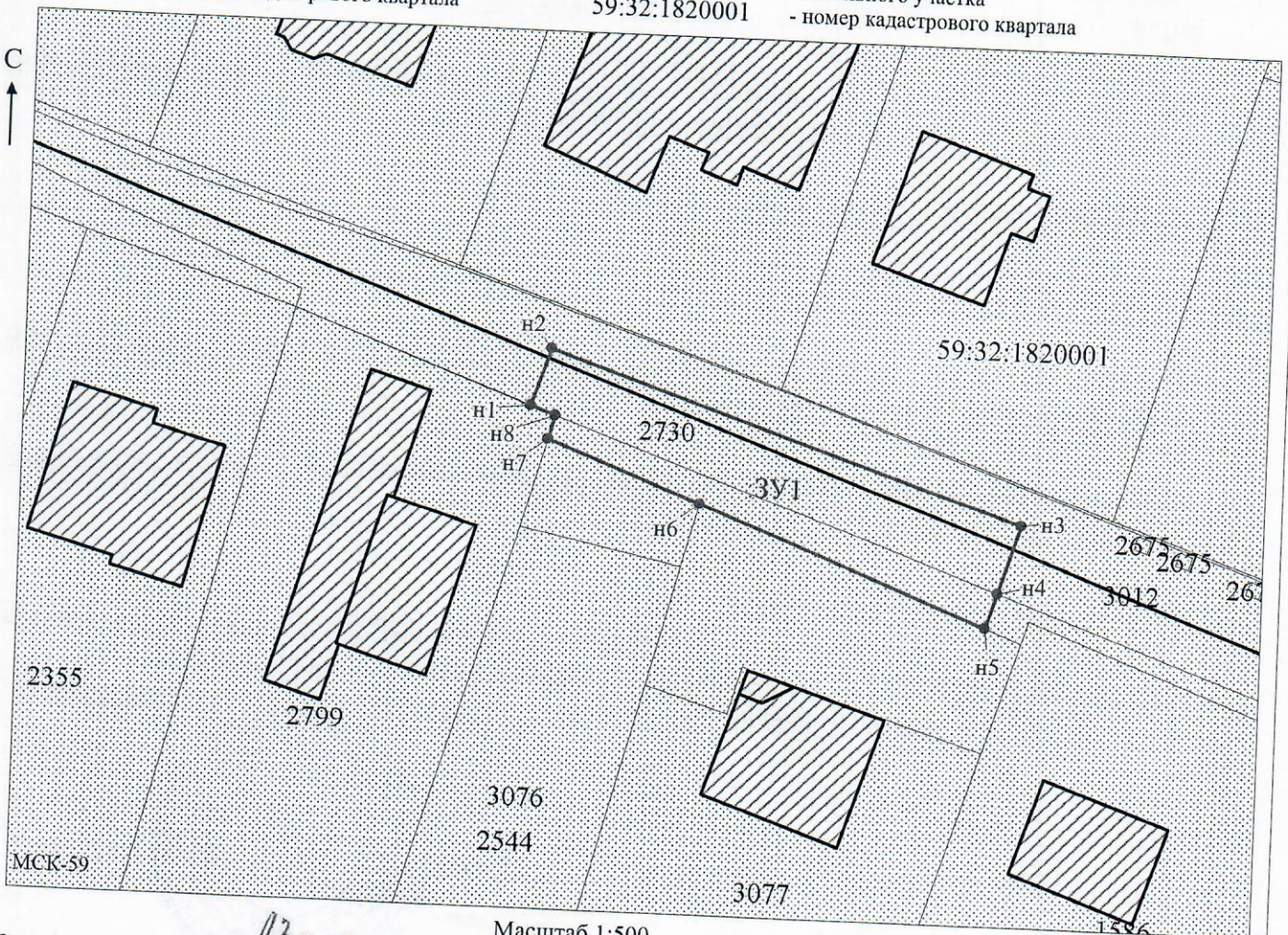
● н1

- характерная точка границ земель или части земельного участка

59:32:1820001

- номер кадастрового квартала

№ точки границы	X	Y
н1	508866.43	2259028.78
н2	508870.73	2259030.22
н3	508858.80	2259065.57
н4	508853.73	2259063.94
н5	508851.14	2259063.10
н6	508859.52	2259041.63
н7	508863.97	2259030.16
н8	508865.74	2259030.62
н1	508866.43	2259028.78



Заявитель: \_\_\_\_\_

*Захарова*

Масштаб 1:500

/Захарова Е. Л.

МП

(подпись, расшифровка подписи)

(для юридических лиц и индивидуальных предпринимателей)